





















PROYECTO CABLE SAN CRISTOBAL						
REGISTRO FOTOGRÁFICO DEL INVENTARIO DE REDES DE ALCANTARILLADO						
FORMATO	POZO	DIRECCIÓN	FOTO PANORAMICA	FOTO ID	FOTO INTERNA 1	FOTO INTERNA 2
1	CM180194	KR 12B E #42A-22SUR				
2	CMP78 819A	KR 12B ECON CALLE 42 SUR				
3	CMP 131796	KR 12B ESTE #42B-05SUR				
4	PMP 78819A	KR 12B E #42B-05SUR				
5	PMP 78819	KR 12B ESTE #42B-05SUR				
6	PMP 79319	KR 12B ESTE #42B-36SUR	